

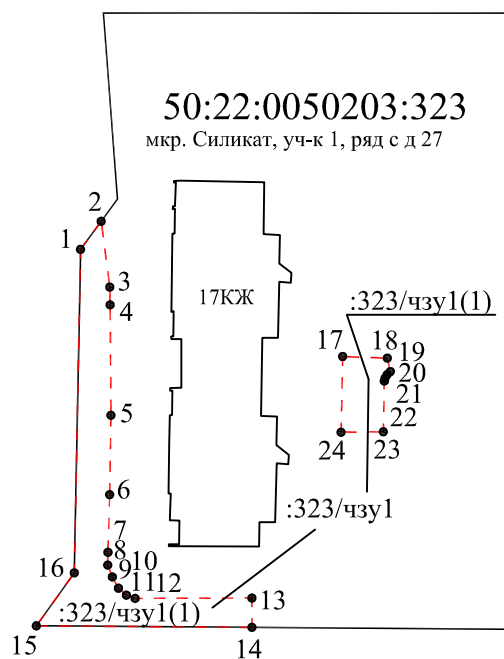
Утверждена Постановлением Администрации
городского округа Котельники
Московской области

от " _ " _____ 2023 г. № _____

СХЕМА РАСПОЛОЖЕНИЯ ЗЕМЕЛЬНОГО УЧАСТКА ИЛИ ЗЕМЕЛЬНЫХ УЧАСТКОВ НА КАДАСТРОВOM ПЛАНЕ ТЕРРИТОРИИ

Площадь части земельного участка 370 М²

Обозначение характерных точек границ	Координаты, м	
	X	Y
1	456854.40	2210929.86
2	456858.12	2210932.59
3	456849.41	2210933.72
4	456847.06	2210933.77
5	456832.46	2210933.88
6	456821.96	2210933.71
7	456814.34	2210933.48
8	456812.65	2210933.44
9	456811.08	2210934.06
10	456809.58	2210934.87
11	456808.66	2210935.92
12	456808.23	2210937.07
13	456808.29	2210952.53
14	456804.41	2210952.52
15	456804.61	2210924.02
16	456811.61	2210929.03
17	456840.23	2210964.52
18	456840.01	2210970.43
19	456838.24	2210970.84
20	456837.84	2210970.42
21	456837.36	2210970.14
22	456836.98	2210970.04
23	456830.27	2210969.91
24	456830.22	2210964.32



Масштаб 1:1000

Условные обозначения:

----- - граница образуемой части земельного участка

————— - граница земельного участка, включённого в ЕГРН

50:22:0050203:323 - обозначение земельного участка, включенного в ЕГРН

:323/чзу1 - обозначение образуемой части земельного участка

:323/чзу1(1) - обозначение образуемой многоконтурной части земельного участка

● - характерная точка границы земельного участка, сведения о которой отсутствуют в ЕГРН, местоположение которой определено при кадастровых работах (новая характерная точка)

1 - характерная точка части границы земельного участка

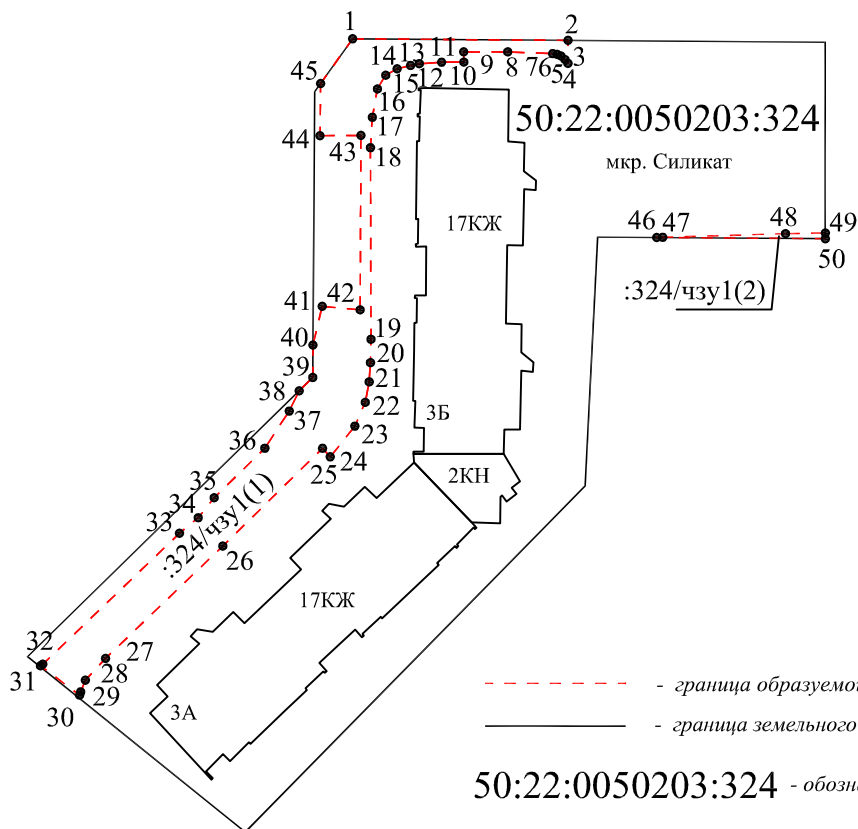
Утверждена Постановлением Администрации
городского округа Котельники
Московской области

от "___" _____ 2023 г. № _____

СХЕМА РАСПОЛОЖЕНИЯ ЗЕМЕЛЬНОГО УЧАСТКА ИЛИ ЗЕМЕЛЬНЫХ УЧАСТКОВ НА КАДАСТРОВОМ ПЛАНЕ ТЕРРИТОРИИ

Площадь части земельного участка 571 м²

Обозначение характерных точек границ	Координаты, м	
	X	Y
1	456804.61	2210924.02
2	456804.40	2210952.52
3	456801.36	2210953.50
4	456801.88	2210952.11
5	456802.33	2210951.58
6	456802.54	2210951.07
7	456802.65	2210950.47
8	456802.88	2210944.54
9	456802.88	2210938.71
10	456801.54	2210938.73
11	456801.51	2210935.78
12	456801.31	2210932.84
13	456801.08	2210931.69
14	456800.64	2210929.91
15	456799.79	2210928.40
16	456797.98	2210927.30
17	456794.23	2210926.63
18	456790.21	2210926.38
19	456764.86	2210926.45
20	456761.77	2210926.38
21	456759.23	2210926.21
22	456756.52	2210925.69
23	456753.38	2210924.32
24	456749.32	2210921.06
25	456750.45	2210920.04
26	456737.52	2210906.85
27	456722.66	2210891.33
28	456719.78	2210888.67
29	456718.24	2210888.05
30	456717.81	2210887.91
31	456721.69	2210882.73
32	456721.89	2210883.04
33	456739.21	2210901.12
34	456741.27	2210903.60
35	456743.91	2210905.71
36	456750.46	2210912.41
37	456755.37	2210913.63
38	456758.05	2210916.95
39	456759.82	2210918.75
40	456764.11	2210918.78
41	456769.22	2210919.99
42	456768.76	2210925.02
43	456791.83	2210925.12
44	456791.80	2210919.71
45	456798.70	2210919.79
46	456778.33	2210964.24
47	456778.35	2210965.05
48	456778.84	2210981.28
49	456778.92	2210986.54
50	456778.17	2210986.54



Условные обозначения:

- - - - - граница образуемой части земельного участка
- граница земельного участка, включённого в ЕГРН

50:22:0050203:324 - обозначение земельного участка, включенного в ЕГРН

:324/чзу1 - обозначение образуемой части земельного участка

:324/чзу1(1) - обозначение образуемой многоконтурной части земельного участка

- - характерная точка границы земельного участка, сведения о которой отсутствуют в ЕГРН, местоположение которой определено при кадастровых работах (новая характерная точка)

1 - характерная точка части границы земельного участка

Масштаб 1:1000

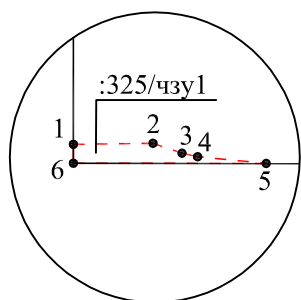
Утверждена Постановлением Администрации
городского округа Котельники
Московской области

от " _ " _____ 2023 г. № _____

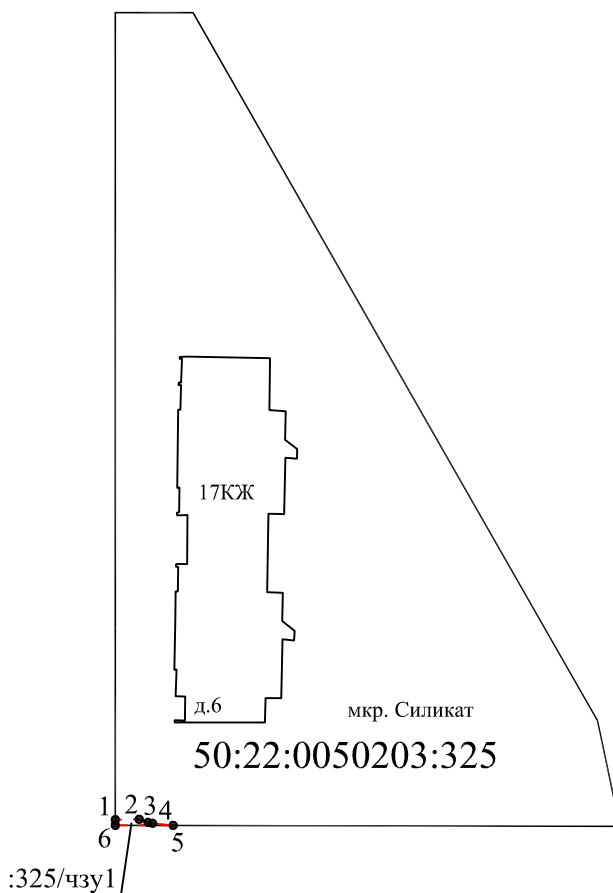
СХЕМА РАСПОЛОЖЕНИЯ ЗЕМЕЛЬНОГО УЧАСТКА ИЛИ ЗЕМЕЛЬНЫХ УЧАСТКОВ НА КАДАСТРОВOM ПЛАНЕ ТЕРРИТОРИИ

Площадь части земельного участка 4 М²

Обозначение характерных точек границ	Координаты, м	
	X	Y
1	456778.92	2210986.54
2	456778.96	2210989.70
3	456778.57	2210990.85
4	456778.43	2210991.47
5	456778.16	2210994.19
6	456778.17	2210986.54



Масштаб 1:300



Масштаб 1:1000

Условные обозначения:

----- - граница образуемой части земельного участка

————— - граница земельного участка, включённого в ЕГРН

50:22:0050203:325 - обозначение земельного участка, включенного в ЕГРН

:325/чзу1 - обозначение образуемой части земельного участка

● - характерная точка границы земельного участка, сведения о которой отсутствуют в ЕГРН, местоположение которой определено при кадастровых работах (новая характерная точка)

1 - характерная точка части границы земельного участка

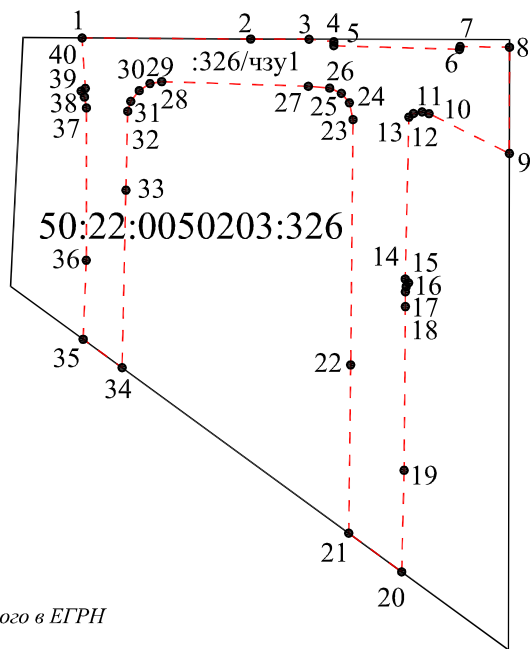
Утверждена Постановлением Администрации
городского округа Котельники
Московской области

от " _ " _____ 2023 г. № _____

СХЕМА РАСПОЛОЖЕНИЯ ЗЕМЕЛЬНОГО УЧАСТКА ИЛИ ЗЕМЕЛЬНЫХ УЧАСТКОВ НА КАДАСТРОВOM ПЛАНЕ ТЕРРИТОРИИ

Площадь части земельного участка 1034 М²

Обозначение характерных точек границ	Координаты, м	
	X	Y
1	456778.32	2210964.24
2	456778.17	2210986.54
3	456778.15	2210994.25
4	456777.82	2210997.54
5	456777.29	2210997.53
6	456776.79	2211014.15
7	456777.18	2211014.25
8	456777.08	2211020.77
9	456763.04	2211020.75
10	456768.30	2211010.12
11	456768.54	2211009.21
12	456768.32	2211008.07
13	456767.84	2211007.47
14	456746.42	2211006.98
15	456745.93	2211007.41
16	456745.43	2211007.11
17	456744.74	2211007.00
18	456742.78	2211007.00
19	456721.13	2211006.83
20	456707.70	2211006.51
21	456712.81	2210999.51
22	456735.07	2210999.77
23	456767.51	2211000.07
24	456769.74	2210999.59
25	456770.99	2210998.53
26	456771.68	2210996.99
27	456771.92	2210994.16
28	456772.54	2210974.77
29	456772.28	2210973.21
30	456771.34	2210971.80
31	456769.93	2210970.68
32	456768.62	2210970.27
33	456758.18	2210970.03
34	456734.70	2210969.53
35	456738.46	2210964.38
36	456748.91	2210964.80
37	456769.06	2210964.81
38	456770.50	2210964.55
39	456771.28	2210964.12
40	456771.64	2210964.66



Условные обозначения:

----- - граница образуемой части земельного участка

————— - граница земельного участка, включённого в ЕГРН

50:22:0050203:326 - обозначение земельного участка, включенного в ЕГРН

Масштаб 1:1000

:326/чзу1 - обозначение образуемой части земельного участка

● - характерная точка границы земельного участка, сведения о которой отсутствуют в ЕГРН, местоположение которой определено при кадастровых работах (новая характерная точка)

1 - характерная точка части границы земельного участка

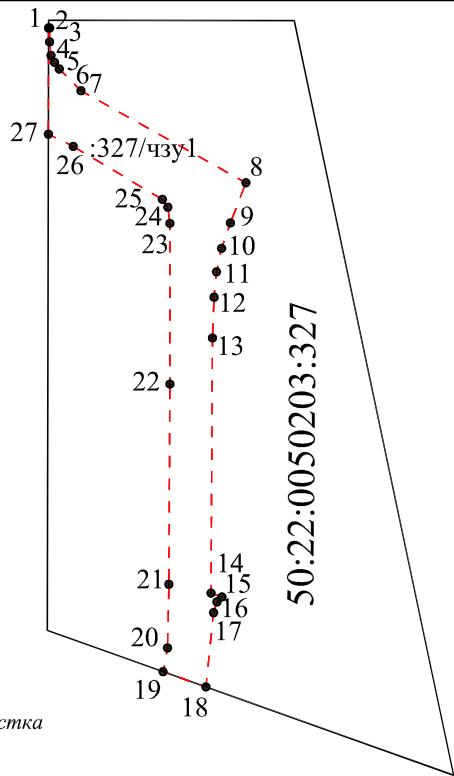
Утверждена Постановлением Администрации
городского округа Котельники
Московской области

от " _ " _____ 2023 г. № _____

СХЕМА РАСПОЛОЖЕНИЯ ЗЕМЕЛЬНОГО УЧАСТКА ИЛИ ЗЕМЕЛЬНЫХ УЧАСТКОВ НА КАДАСТРОВOM ПЛАНЕ ТЕРРИТОРИИ

Площадь части земельного участка 565 М²

Обозначение характерных точек границ	Координаты, м	
	X	Y
1	456777.08	2211020.78
2	456777.08	2211020.94
3	456775.23	2211020.92
4	456773.44	2211021.11
5	456772.52	2211021.58
6	456771.65	2211022.20
7	456768.78	2211025.07
8	456756.60	2211046.89
9	456751.29	2211044.83
10	456747.93	2211043.67
11	456744.82	2211042.99
12	456741.47	2211042.68
13	456736.07	2211042.46
14	456702.33	2211042.27
15	456701.83	2211043.71
16	456701.18	2211043.06
17	456699.74	2211042.60
18	456689.92	2211041.60
19	456691.94	2211035.93
20	456695.08	2211036.52
21	456703.50	2211036.70
22	456729.98	2211036.83
23	456751.24	2211036.83
24	456753.37	2211036.56
25	456754.40	2211035.84
26	456761.41	2211024.05
27	456763.03	2211020.76



Условные обозначения:

----- - граница образуемой части земельного участка

————— - граница земельного участка, включённого в ЕГРН

50:22:0050203:327 - обозначение земельного участка, включенного в ЕГРН

Масштаб 1:1000

:327/чзу1 - обозначение образуемой части земельного участка

● - характерная точка границы земельного участка, сведения о которой отсутствуют в ЕГРН, местоположение которой определено при кадастровых работах (новая характерная точка)

1 - характерная точка части границы земельного участка

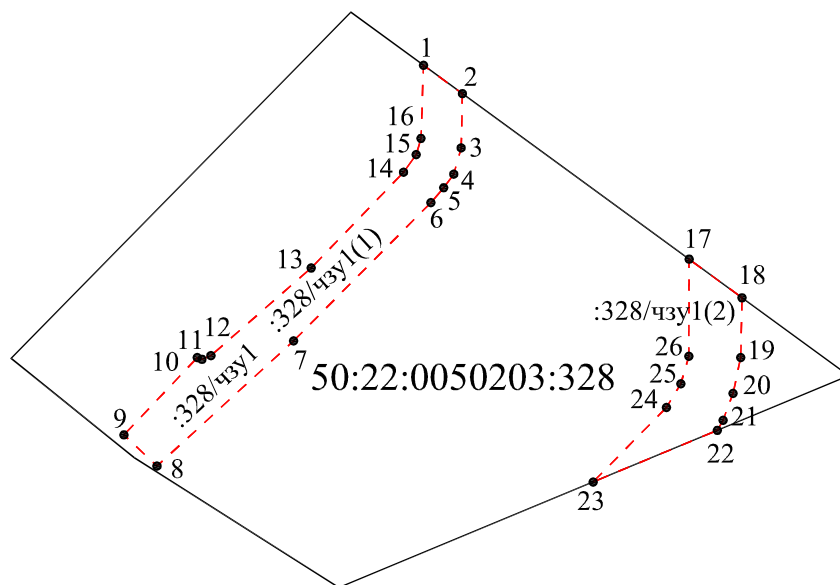
Утверждена Постановлением Администрации
городского округа Котельники
Московской области

от " _ " _____ 2023 г. № _____

СХЕМА РАСПОЛОЖЕНИЯ ЗЕМЕЛЬНОГО УЧАСТКА ИЛИ ЗЕМЕЛЬНЫХ УЧАСТКОВ НА КАДАСТРОВОМ ПЛАНЕ ТЕРРИТОРИИ

Площадь части земельного участка 555 М²

Обозначение характерных точек границ	Координаты, м	
	X	Y
1	456738.46	2210964.38
2	456734.70	2210969.53
3	456727.52	2210969.36
4	456724.05	2210968.38
5	456722.26	2210967.04
6	456720.28	2210965.35
7	456702.01	2210947.20
8	456685.44	2210929.13
9	456689.57	2210924.76
10	456699.79	2210934.46
11	456699.56	2210935.07
12	456700.05	2210936.26
13	456711.64	2210949.52
14	456724.30	2210961.74
15	456726.64	2210963.42
16	456728.78	2210964.05
17	456712.81	2210999.51
18	456707.70	2211006.51
19	456699.81	2211006.34
20	456695.05	2211005.32
21	456691.51	2211004.00
22	456690.17	2211003.25
23	456683.34	2210986.81
24	456693.20	2210996.51
25	456696.33	2210998.41
26	456699.96	2210999.47



Масштаб 1:1000

Условные обозначения:

----- - граница образуемой части земельного участка

————— - граница земельного участка, включённого в ЕГРН

50:22:0050203:328 - обозначение земельного участка, включенного в ЕГРН

:328/чзу1 - обозначение образуемой части земельного участка

:328/чзу1(1) - обозначение образуемой многоконтурной части земельного участка

● - характерная точка границы земельного участка, сведения о которой отсутствуют в ЕГРН, местоположение которой определено при кадастровых работах (новая характерная точка)

1 - характерная точка части границы земельного участка

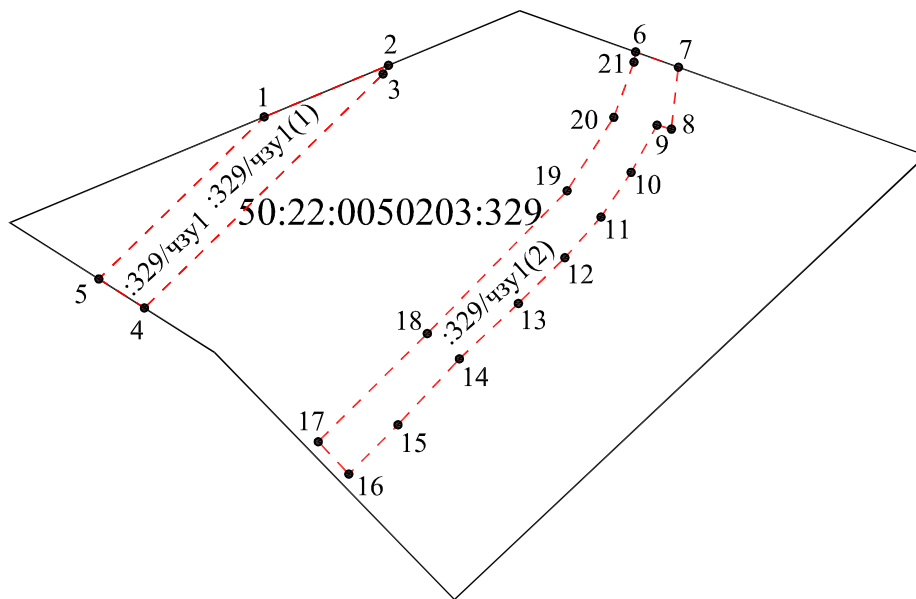
Утверждена Постановлением Администрации
городского округа Котельники
Московской области

от "___" _____ 2023 г. № _____

СХЕМА РАСПОЛОЖЕНИЯ ЗЕМЕЛЬНОГО УЧАСТКА ИЛИ ЗЕМЕЛЬНЫХ УЧАСТКОВ НА КАДАСТРОВOM ПЛАНЕ ТЕРРИТОРИИ

Площадь части земельного участка 669 М²

Обозначение характерных точек границ	Координаты, м	
	X	Y
1	456683.34	2210986.81
2	456690.17	2211003.25
3	456689.02	2211002.54
4	456658.08	2210970.97
5	456661.91	2210964.94
6	456691.94	2211035.93
7	456689.92	2211041.60
8	456681.73	2211040.67
9	456682.26	2211038.78
10	456676.01	2211035.34
11	456670.10	2211031.37
12	456664.73	2211026.59
13	456658.67	2211020.43
14	456651.34	2211012.63
15	456642.63	2211004.51
16	456636.10	2210998.00
17	456640.39	2210993.96
18	456654.69	2211008.39
19	456673.56	2211026.87
20	456683.29	2211033.06
21	456690.58	2211035.72



Масштаб 1:1000

Условные обозначения:

- - - - - граница образуемой части земельного участка
- граница земельного участка, включённого в ЕГРН

50:22:0050203:329 - обозначение земельного участка, включенного в ЕГРН

:329/чзу1 - обозначение образуемой части земельного участка

:329/чзу1(1) - обозначение образуемой многоконтурной части земельного участка

● - характерная точка границы земельного участка, сведения о которой отсутствуют в ЕГРН, местоположение которой определено при кадастровых работах (новая характерная точка)

1 - характерная точка части границы земельного участка

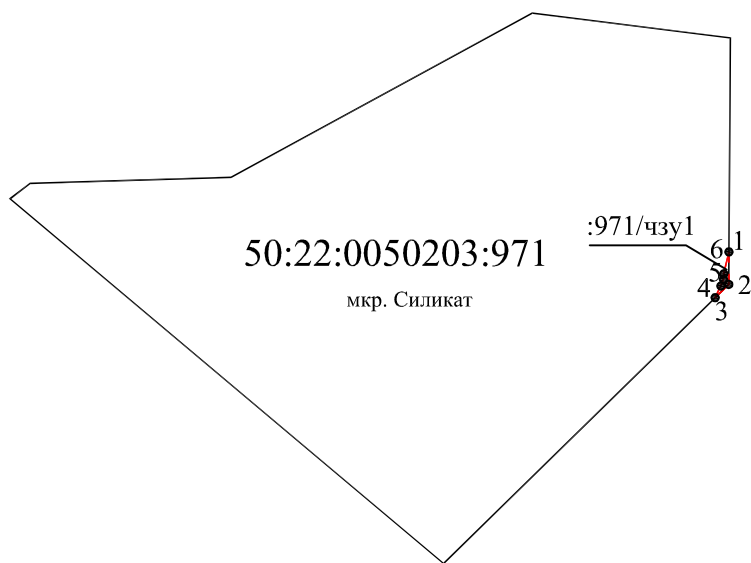
Утверждена Постановлением Администрации
городского округа Котельники
Московской области

от "___" _____ 2023 г. № _____

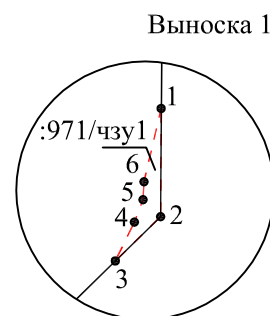
СХЕМА РАСПОЛОЖЕНИЯ ЗЕМЕЛЬНОГО УЧАСТКА ИЛИ ЗЕМЕЛЬНЫХ УЧАСТКОВ НА КАДАСТРОВOM ПЛАНЕ ТЕРРИТОРИИ

Площадь части земельного участка 3 М²

Обозначение характерных точек границ	Координаты, м	
	X	Y
1	456764.11	2210918.77
2	456759.82	2210918.75
3	456758.06	2210916.95
4	456759.60	2210917.71
5	456760.49	2210918.05
6	456761.20	2210918.09



Масштаб 1:1000



Масштаб 1:300

Условные обозначения:

----- - граница образуемой части земельного участка

————— - граница земельного участка, включённого в ЕГРН

50:22:0050203:971 - обозначение земельного участка, включенного в ЕГРН

:971/чзу1 - обозначение образуемой части земельного участка

● - характерная точка границы земельного участка, сведения о которой отсутствуют в ЕГРН, местоположение которой определено при кадастровых работах (новая характерная точка)

1 - характерная точка части границы земельного участка

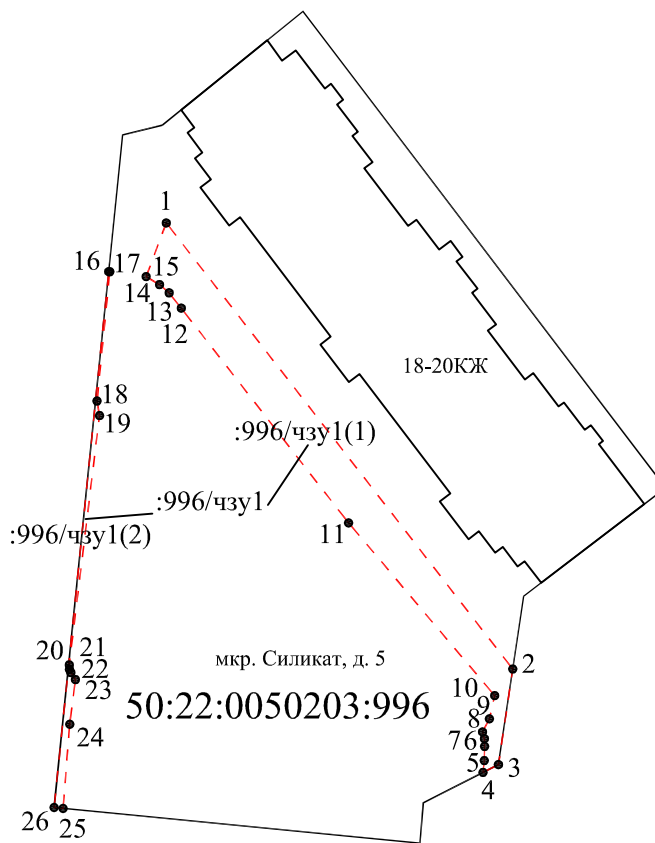
Утверждена Постановлением Администрации
городского округа Котельники
Московской области

от "___" _____ 2023 г. № _____

СХЕМА РАСПОЛОЖЕНИЯ ЗЕМЕЛЬНОГО УЧАСТКА ИЛИ ЗЕМЕЛЬНЫХ УЧАСТКОВ НА КАДАСТРОВОМ ПЛАНЕ ТЕРРИТОРИИ

Площадь части земельного участка 436 М²

Обозначение характерных точек границ	Координаты, м	
	X	Y
1	456887.46	2210463.39
2	456828.46	2210509.22
3	456815.82	2210507.33
4	456814.78	2210505.28
5	456816.35	2210505.45
6	456818.22	2210505.50
7	456819.24	2210505.47
8	456820.14	2210505.22
9	456821.88	2210506.13
10	456824.94	2210506.83
11	456847.79	2210487.50
12	456876.18	2210465.38
13	456878.21	2210463.77
14	456879.30	2210462.50
15	456880.36	2210460.73
16	456881.02	2210455.78
17	456881.00	2210455.92
18	456863.90	2210454.24
19	456861.98	2210454.56
20	456829.00	2210450.56
21	456828.41	2210450.59
22	456827.99	2210450.77
23	456827.06	2210451.38
24	456821.16	2210450.62
25	456810.03	2210449.74
26	456810.14	2210448.56



Условные обозначения:

- - - - - граница образуемой части земельного участка
- _____ граница земельного участка, включённого в ЕГРН

Масштаб 1:1000

50:22:0050203:996 - обозначение земельного участка, включенного в ЕГРН

:996/чзу1 - обозначение образуемой части земельного участка

:996/чзу1(1) - обозначение образуемой многоконтурной части земельного участка

● - характерная точка границы земельного участка, сведения о которой отсутствуют в ЕГРН, местоположение которой определено при кадастровых работах (новая характерная точка)

1 - характерная точка части границы земельного участка

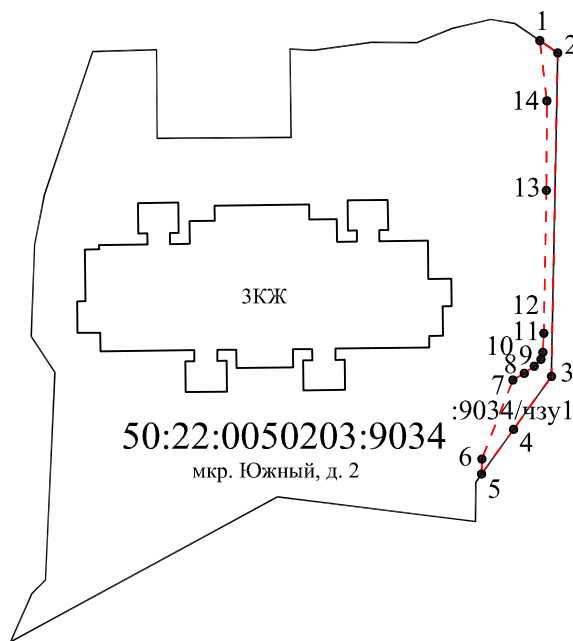
Утверждена Постановлением Администрации
городского округа Котельники
Московской области

от " _ " _____ 2023 г. № _____

СХЕМА РАСПОЛОЖЕНИЯ ЗЕМЕЛЬНОГО УЧАСТКА ИЛИ ЗЕМЕЛЬНЫХ УЧАСТКОВ НА КАДАСТРОВOM ПЛАНЕ ТЕРРИТОРИИ

Площадь части земельного участка 95 м²

Обозначение характерных точек границ	Координаты, м	
	X	Y
1	456856.02	2210927.49
2	456854.40	2210929.86
3	456811.61	2210929.03
4	456804.61	2210924.02
5	456798.70	2210919.79
6	456800.68	2210919.83
7	456811.14	2210923.93
8	456812.02	2210925.44
9	456812.96	2210926.75
10	456813.87	2210927.64
11	456814.80	2210927.89
12	456817.32	2210928.02
13	456836.21	2210928.36
14	456848.06	2210928.43



Масштаб 1:1000

Условные обозначения:

----- - граница образуемой части земельного участка

————— - граница земельного участка, включённого в ЕГРН

50:22:0050203:9034 - обозначение земельного участка, включенного в ЕГРН

:9034/чзу1 - обозначение образуемой части земельного участка

● - характерная точка границы земельного участка, сведения о которой отсутствуют в ЕГРН, местоположение которой определено при кадастровых работах (новая характерная точка)

1 - характерная точка части границы земельного участка

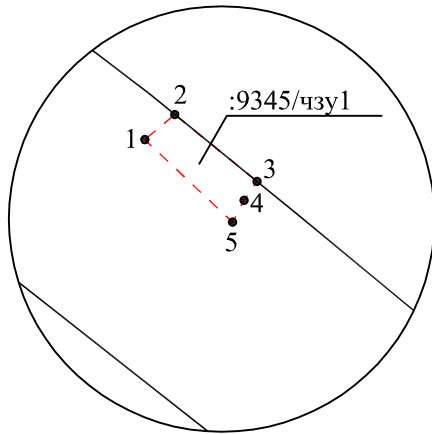
Утверждена Постановлением Администрации
городского округа Котельники
Московской области

от "___" _____ 2023 г. № _____

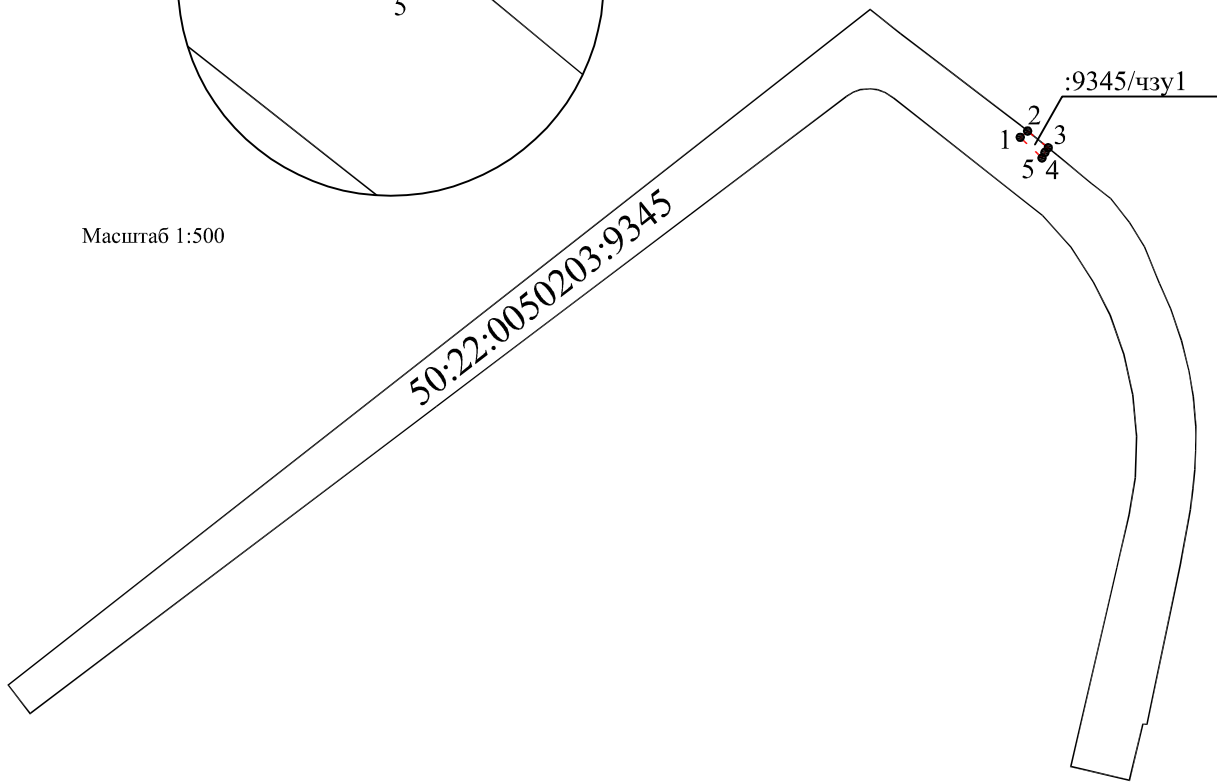
СХЕМА РАСПОЛОЖЕНИЯ ЗЕМЕЛЬНОГО УЧАСТКА ИЛИ ЗЕМЕЛЬНЫХ УЧАСТКОВ НА КАДАСТРОВOM ПЛАНЕ ТЕРРИТОРИИ

Площадь части земельного участка 21 М²

Обозначение характерных точек границ	Координаты, м	
	X	Y
1	456656.25	2210958.87
2	456657.91	2210960.85
3	456653.48	2210966.29
4	456652.24	2210965.43
5	456650.79	2210964.67



Масштаб 1:500



Масштаб 1:2000

Условные обозначения:

----- - граница образуемой части земельного участка

————— - граница земельного участка, включённого в ЕГРН

50:22:0050203:9345 - обозначение земельного участка, включенного в ЕГРН

:9345/чзу1 - обозначение образуемой части земельного участка

● - характерная точка границы земельного участка, сведения о которой отсутствуют в ЕГРН, местоположение которой определено при кадастровых работах (новая характерная точка)

1 - характерная точка части границы земельного участка